

НЕВЬЯНСКИЙ ГОРОДСКОЙ ОКРУГ

**ПАСПОРТ
ДОРОЖНОЙ БЕЗОПАСНОСТИ**

**МУНИЦИПАЛЬНОГО
БЮДЖЕТНОГО ОБЩЕОБРАЗОВАТЕЛЬНОГО УЧРЕЖДЕНИЯ
СРЕДНЯЯ ОБЩЕОБРАЗОВАТЕЛЬНАЯ ШКОЛА №4**

2017 год

УТВЕРЖДАЮ:
Директор МБОУ «СОШ №4»



С.Г. КОЛНОГОРОВ

2017 года

ПАСПОРТ ДОРОЖНОЙ БЕЗОПАСНОСТИ

МУНИЦИПАЛЬНОГО
БЮДЖЕТНОГО ОБЩЕОБРАЗОВАТЕЛЬНОГО УЧРЕЖДЕНИЯ
СРЕДНЯЯ ОБЩЕОБРАЗОВАТЕЛЬНАЯ ШКОЛА №4

СОГЛАСОВАНО:

Глава Администрации Невьянского
городского округа



А.А. БЕРЧУК

СОГЛАСОВАНО:

Начальник
Отдела ГИБДД МО МВД России «Невьянский»
капитан полиции



А.Н. ПУТКОВ

НОВОУРАЛЬСК, 2017 год

СОДЕРЖАНИЕ

№ п/п	Наименование раздела	Номера страниц
1	Общие данные	4 - 5
2	Схемы образовательного учреждения	6 - 13
2.1	Схема района расположения образовательного учреждения, путей движения транспортных средств и детей (учащихся, воспитанников)	6
2.2	Схема организации дорожного движения в районе расположения образовательного учреждения	7
2.3	Схема маршрутов движения организованных групп детей к местам проведения занятий и обратно.	8
2.4	Схема движения транспортных средств к местам погрузки (разгрузки) и рекомендуемые безопасные пути движения детей по территории образовательного учреждения	9
3	Обеспечение безопасности перевозок детей специальным транспортным средством (автобусом)	10 - 13
3.1	Схема движения специального транспортного средства (автобуса от образовательного учреждения и обратно	12
3.2	Схема безопасного расположения автобусных остановок в районе образовательного учреждения	13
4	Приложения	14
4.1	Форма информационной карточки перевозок детей специальным транспортным средством (автобусом)	15

ОБЩИЕ ДАННЫЕ

Муниципальное бюджетное общеобразовательное учреждение
«Средняя общеобразовательная школа №4»
Невьянского городского округа

Юридический адрес: 624194, Свердловская область, г. Невьянск, ул. Долгих, 69

Фактический адрес: 624194, Свердловская область, г. Невьянск, ул. Долгих, 69

Руководители образовательного учреждения:

Директор Колнозоров Сергей Геннадьевич 8(34356) 2-17-36

Заместитель директора
по учебно-воспитательной работе Черепанова Ольга Евгеньевна 8-9086337111

Заместитель директора
по воспитательной работе Мажаева Любовь Георгиевна 8-9089284593

Ответственные работники муниципального органа:

Начальник управления образования Невьянского
городского округа Головнева Надежда Викторовна 8934370) 2-27-29

Ответственные работники Государственной инспекции безопасности дорожного движения:

Инспектор ДПС ГИБДД МО МВД России
«Невьянский»
Иванов Иван Иванович Бородина Екатерина Михайловна 8(34356) 2-30-66

Ответственный работник по профилактике детского дорожного травматизма:

Преподаватель ОБЖ, КБЖ Сурина Надежда Геннадьевна 8-9043831312

Руководитель или ответственный работник дорожно-эксплуатационной организации, осуществляющей содержание улично-дорожной сети

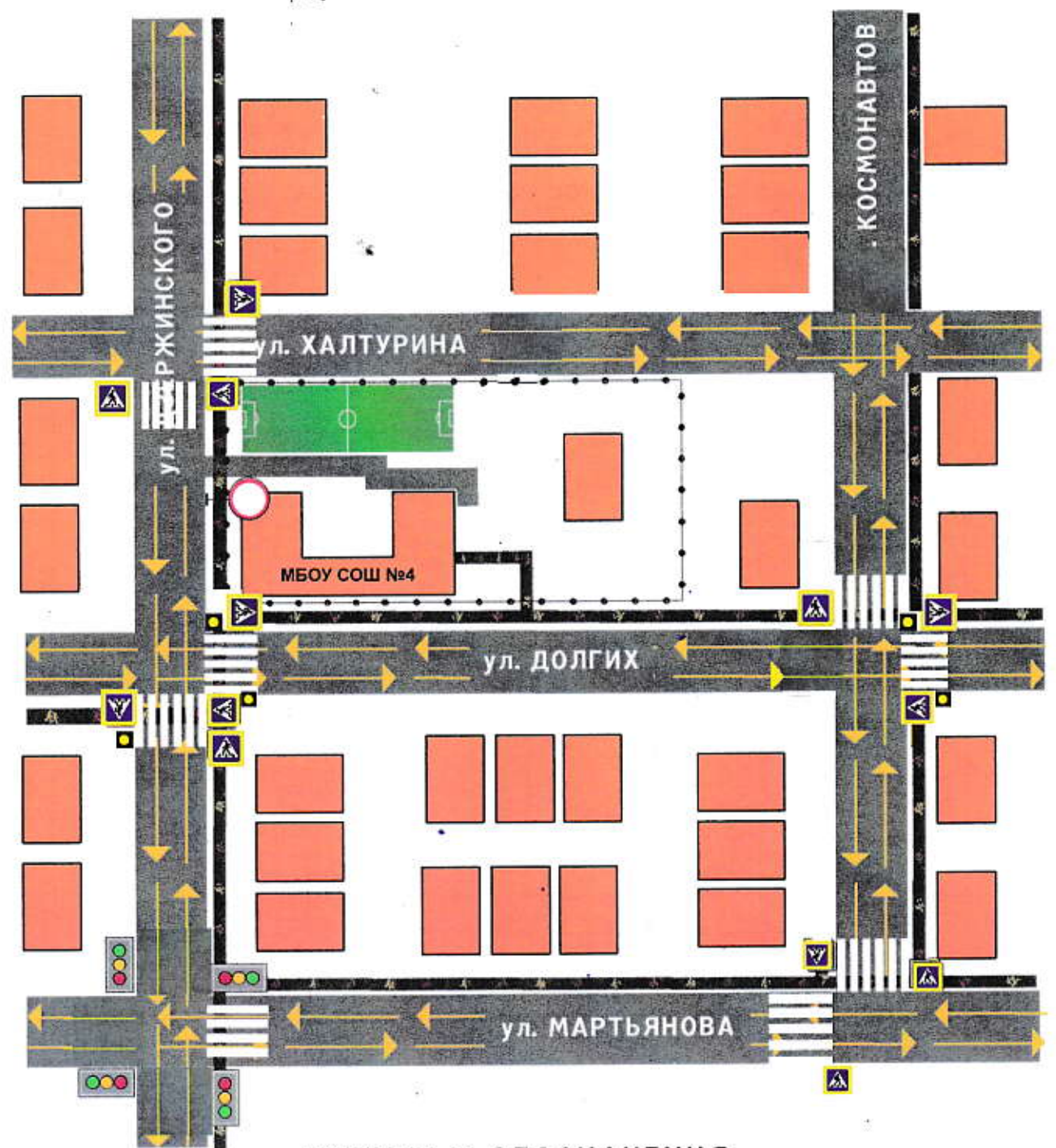
И.о. директора МАУ «УХ НГО» Шандер Михаил Борисович 8(34356) 2-14-53

Руководитель или ответственный работник дорожно-эксплуатационной организации, осуществляющей содержание технических средств дорожного движения









И.о. директора МАУ «УХ НГО» Шандер Михаил Борисович 8(34356) 2-14-53

Количество учащихся:	561 ученик
Наличие узелка БДД:	Коридор 1 этажа, западное и восточное крыло здания
Наличие класса по БДД:	Кабинет № 3
Наличие автогородка (площадки) по БДД:	отсутствует
Наличие автобуса:	отсутствует
Владелец автобуса:	отсутствует
Время занятий в образовательном учреждении:	
Первая смена:	8:00 – 13:50
Вторая смена:	13:10–18:20
Внеклассные занятия:	11:30 – 16:00
Телефоны оперативных служб:	
13 Отряд Федеральной Противопожарной Службы по Свердловской области	01, 2-29-57
Полиция	02
Скорая помощь	03
МКУ Единая дежурно-диспетчерская служба Нефтеянского городского округа	4-22-21

**СХЕМА
РАЙОНА РАСПОЛОЖЕНИЯ ОБРАЗОВАТЕЛЬНОГО УЧРЕЖДЕНИЯ, ПУТЕЙ
ДВИЖЕНИЯ ТРАНСПОРТНЫХ СРЕДСТВ И ДЕТЕЙ**

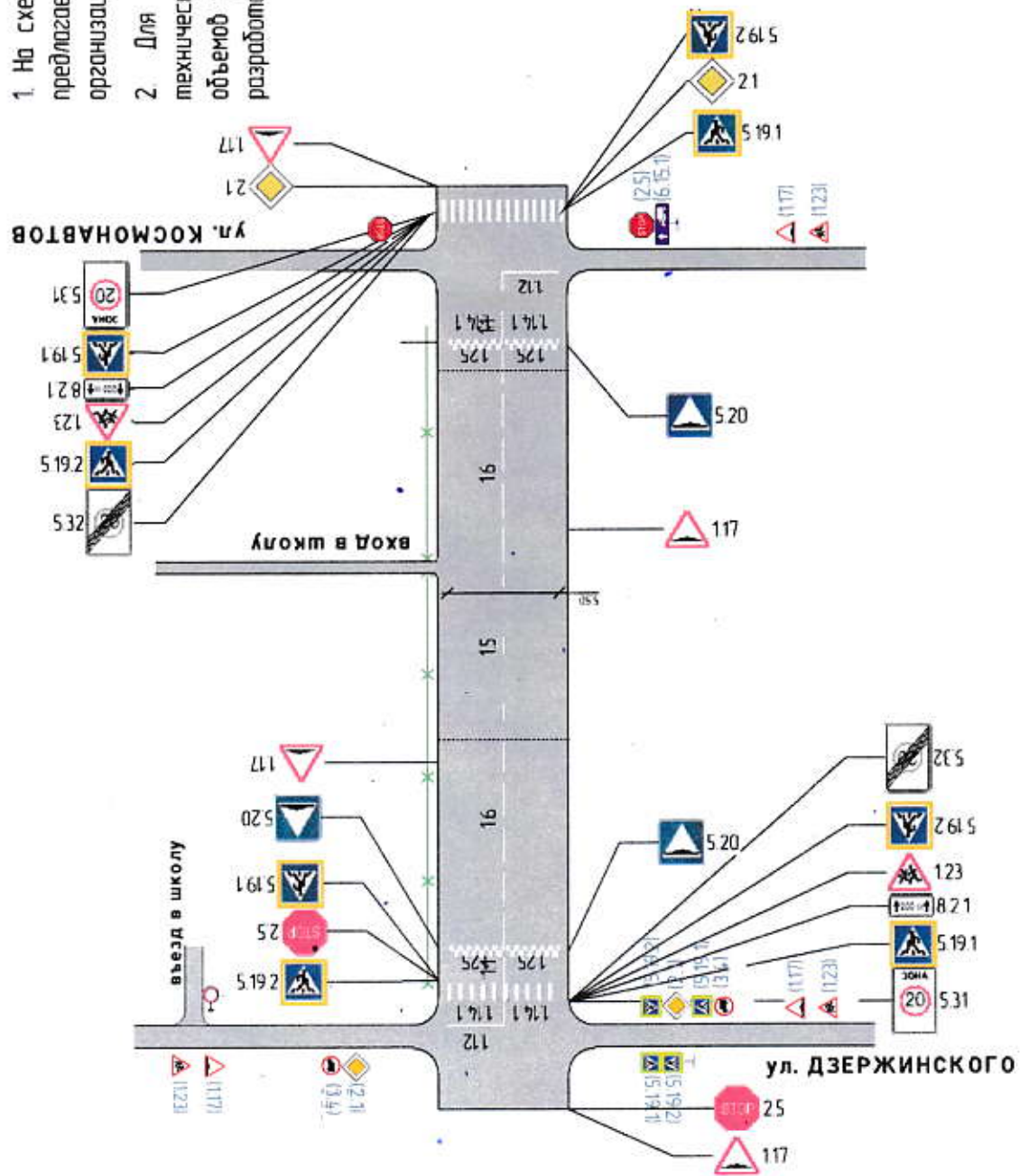


УСЛОВНЫЕ ОБОЗНАЧЕНИЯ:

- | | | | |
|---|---|--|---|
|  | Стадион, спортивная площадка |  | Участки с движением детей (учеников), воспитанников в образовательное учреждение и обратно; |
|  | Участки с движением транспортных средств; |  | Застройка жилого и нежилая с нумерацией домов или обозначением зданий; |
|  | Пешеходный переход |  | Опасные участки; |
|  | Ограждение образовательного учреждения. |  | Светофор |

**СХЕМА
ОРГАНИЗАЦИИ ДОРОЖНОГО ДВИЖЕНИЯ В РАЙОНЕ РАСПОЛОЖЕНИЯ ОБРАЗОВАТЕЛЬНОГО УЧРЕЖДЕНИЯ
УЛИЦА ДОЛГИХ, на участке от ул. Дзержинского до ул. Космонавтов**

1. На схеме организации дорожного движения приведена предлагаемая расстановка технических средств организации дорожного движения.
2. Для определения точного места размещения технических средств организации дорожного движения и объемов работ, необходимых для выполнения, требуется разработать проект организации дорожного движения.



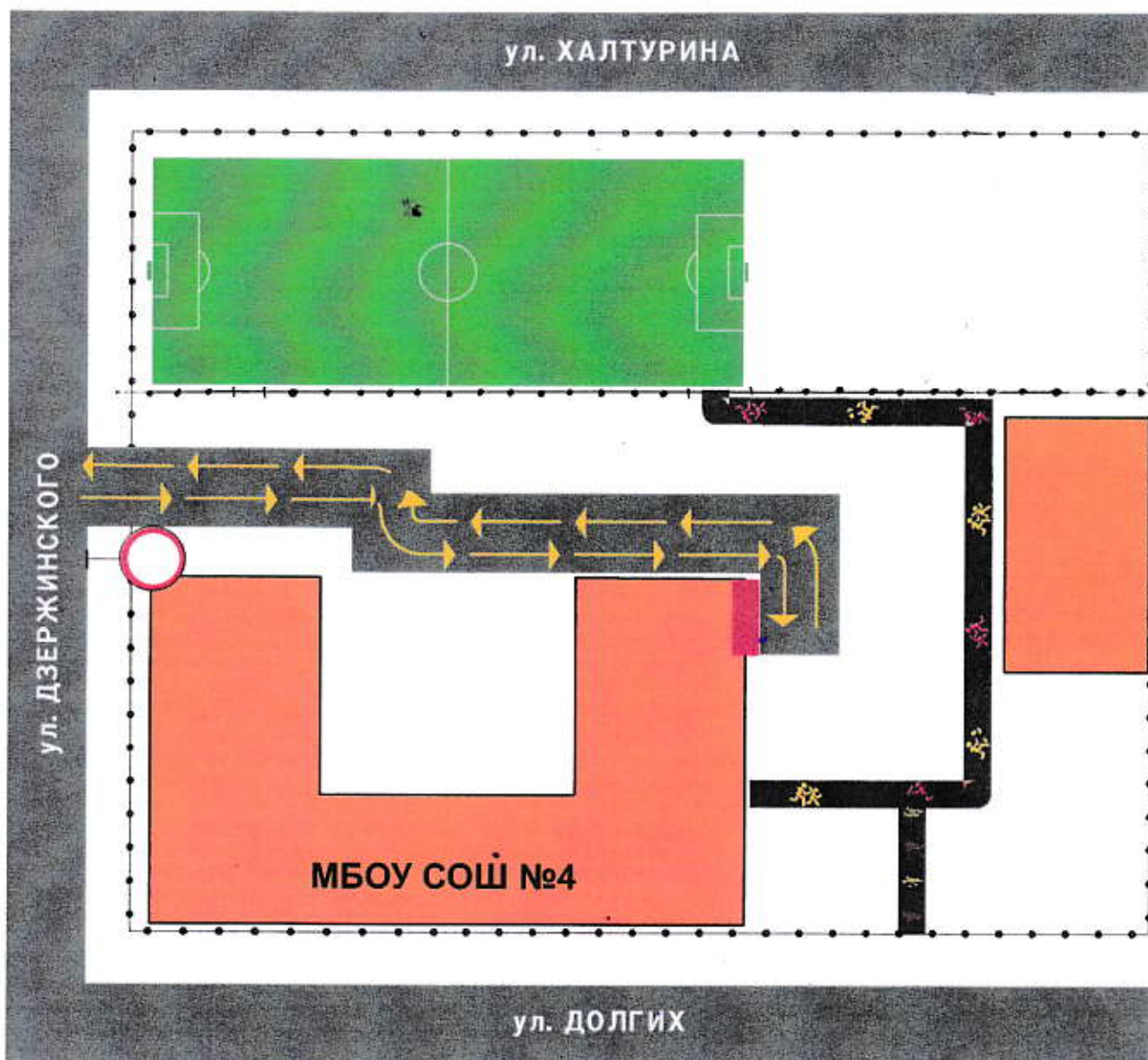
М.
ДВИЖЕНИЯ ОРГАН
ОТ ОБРАЗОВАТЕЛЬНОГО УЧРЕЖД








ШРУТЫ ОБЪЕДИНЕННЫХ ГРУПП ДЕТЕЙ ПЕШЕХОДНОГО ДВИЖЕНИЯ К МЕСТАМ ПРОВЕДЕНИЯ ЗАНЯТИЙ



**СХЕМА
ДВИЖЕНИЯ ТРАНСПОРТНЫХ СРЕДСТВ К МЕСТАМ РАЗГРУЗКИ (ПОГРУЗКИ)
И РЕКОМЕНДУЕМЫЕ БЕЗОПАСНЫЕ ПУТИ ПЕРЕДВИЖЕНИЯ ДЕТЕЙ
ПО ТЕРРИТОРИИ ОБРАЗОВАТЕЛЬНОГО УЧРЕЖДЕНИЯ**



УСЛОВНЫЕ ОБОЗНАЧЕНИЯ:

-  Здания и сооружения
-  Проезжая часть
-  Направления движения транспортных средств
-  Участки с движением детей (учеников, воспитанников) в образовательное учреждение и обратно
-  Места погрузки (разгрузки) транспортных средств

II. ОБЕСПЕЧЕНИЕ БЕЗОПАСНОСТИ ПЕРЕВОЗОК ДЕТЕЙ СПЕЦИАЛЬНЫМ ТРАНСПОРТНЫМ СРЕДСТВОМ (АВТОБУСОМ)

ОБЩИЕ СВЕДЕНИЯ

(заполняется при наличии собственного автобуса в образовательном учреждении)

Марка: _____

Модель: _____

Государственный регистрационный знак: _____

Год выпуска: _____

Количество мест в автобусе: _____

Соответствие конструкции требованиям, предъявляемым к школьным автобусам: _____

1. СВЕДЕНИЯ О ВОДИТЕЛЕ (ЯХ) АВТОБУСА (СОВ)

Фамилия Имя Отчество	Дата принятия на работу	Стаж вождения ТС категории «D»	Дата предстоящего медицинского осмотра	Период пробедения стажировки	Сроки повышения квалификации	Допущенные нарушения ПДД

2. ОРГАНИЗАЦИОННО-ТЕХНИЧЕСКОЕ ОБЕСПЕЧЕНИЕ

Лицо, ответственное за обеспечение безопасности дорожного движения

Фамилия, Имя, Отчество: _____

Должность: _____

Дата назначения: _____

Дата переемтестации: _____

Организация проведения предрейсовых медицинских осмотров водителей (еѳ)

Предрейсовый медицинский осмотр водителей осуществляет: _____

_____ на основании: _____

действительного до: _____

Организация проведения предрейсового технического осмотра транспортного средства

Предрейсовый технический осмотр транспортного средства осуществляет: _____

_____ на основании: _____

действительного до: _____

Дата очередного технического осмотра: _____

Место стоянки автобуса в нерабочее время: _____

меры, исключающие несанкционированное использование: _____

3. СВЕДЕНИЯ О ВЛАДЕЛЬЦЕ АВТОБУСА

Юридический адрес владельца: _____

Фактический адрес владельца: _____

Телефон ответственного лица: _____

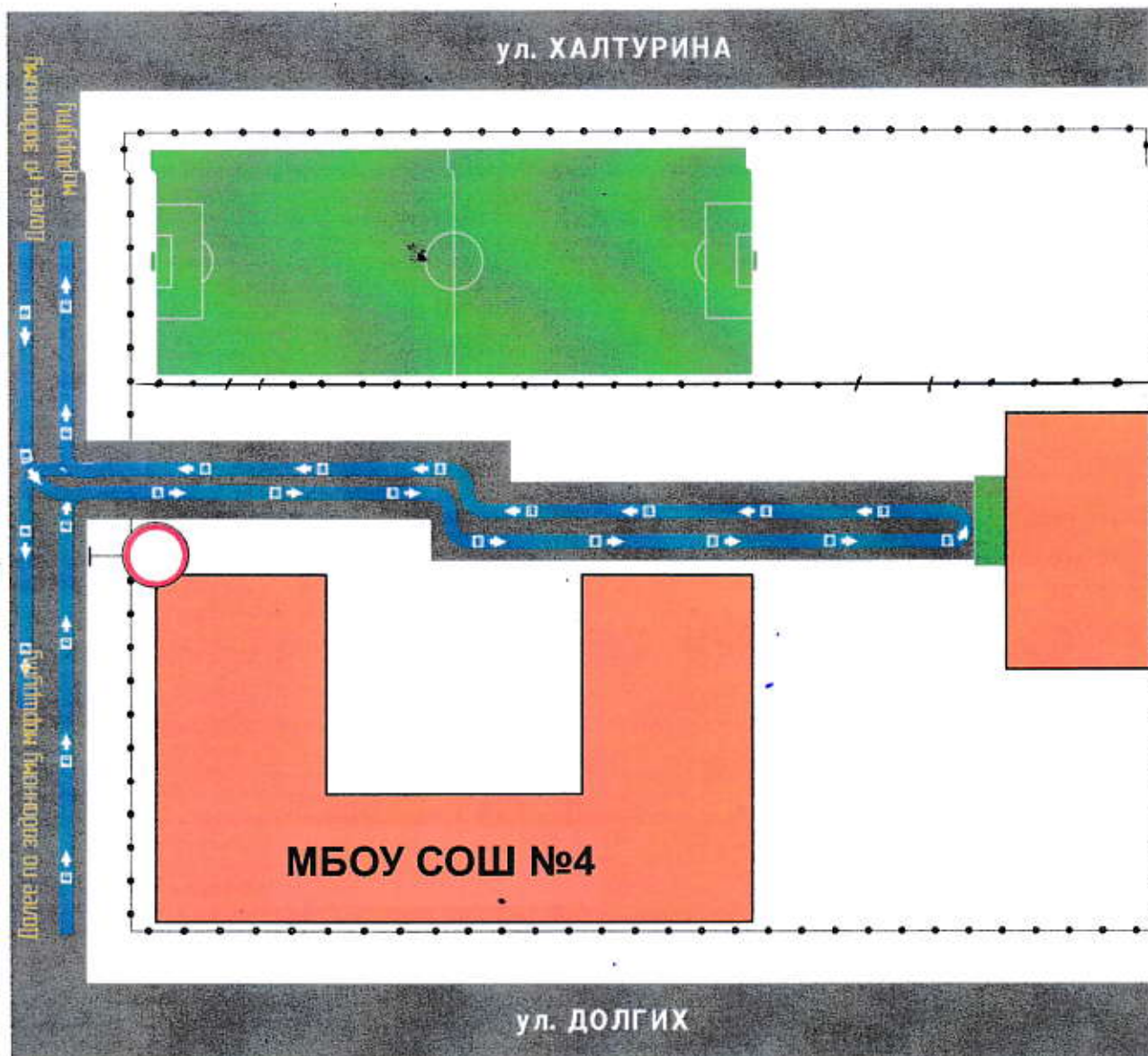
4. СВЕДЕНИЯ ОБ ОРГАНИЗАЦИЯХ, ОСУЩЕСТВЛЯЮЩИХ ПЕРЕВОЗКУ ДЕТЕЙ СПЕЦИАЛЬНЫМ ТРАНСПОРТНЫМ СРЕДСТВОМ (АВТОБУСОМ)

(заполняется при отсутствии собственного автобуса в образовательном учреждении)







Рекомендуемый список контактов организаций, осуществляющих перевозку детей специальным транспортным средством (автобусом):

При перевозке детей специальным транспортным средством (автобусом) стороной организацией заполняется информационная карточка по форме, приведенной на листе 12. Заполненная карточка хранится в разделе «Приложение».

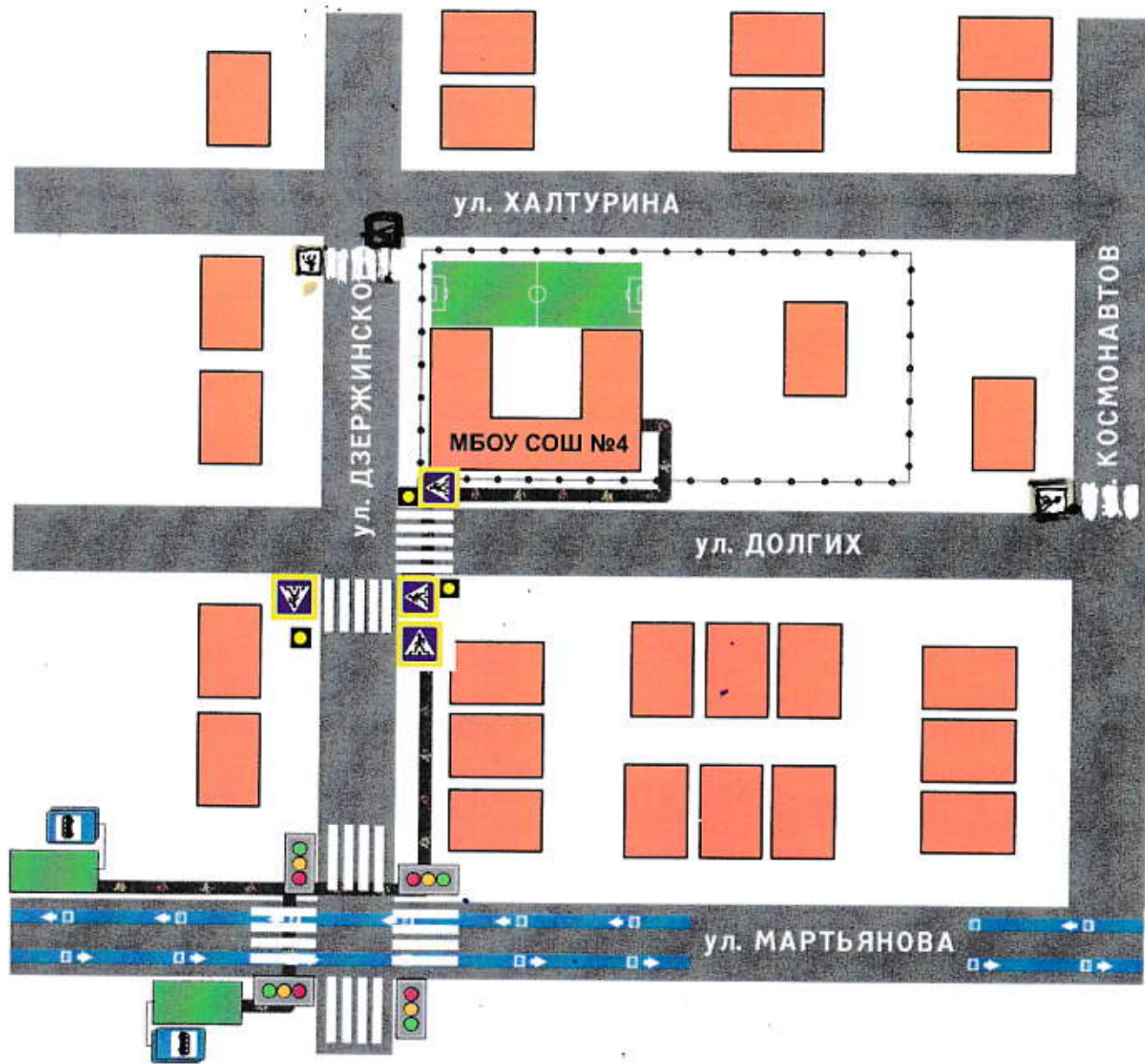
**СХЕМА
МАРШРУТА ДВИЖЕНИЯ АВТОБУСА ДО ОБРАЗОВАТЕЛЬНОГО УЧРЕЖДЕНИЯ**









УСЛОВНЫЕ ОБОЗНАЧЕНИЯ:

-  Здания и сооружения
-  Проезжая часть
-  Направления движения автобуса
-  Место посадки-высадки детей (учеников), воспитанников образовательного учреждения
-  Ограждение образовательного учреждения.
-  Стадион, спортивная площадка

**СХЕМА
БЕЗОПАСНОГО РАСПОЛОЖЕНИЯ АВТОБУСНЫХ ОСТАНОВОК
В РАЙОНЕ ОБРАЗОВАТЕЛЬНОГО УЧРЕЖДЕНИЯ**



УСЛОВНЫЕ ОБОЗНАЧЕНИЯ:

-  Светофор
-  Проезжая часть
-  Направления движения маршрутных транспортных средств
-  Участки с движением детей (учеников, воспитанников) в образовательное учреждение и обратно
-  Застройка жилая и нежилая с нумерацией домов или обозначением зданий,
-  Остановки маршрутных транспортных средств вблизи образовательного учреждения

**ИНФОРМАЦИОННАЯ КАРТОЧКА
ПЕРЕВОЗОК ДЕТЕЙ СПЕЦИАЛЬНЫМ ТРАНСПОРТНЫМ СРЕДСТВОМ
(АВТОБУСОМ)**

ОБЩИЕ СВЕДЕНИЯ

Марка: _____
Модель: _____
Государственный регистрационный знак: _____
Год выпуска: _____
Количество мест в автобусе: _____
Соответствие конструкции требованиям, предъявляемым к школьным автобусам: _____

1. СВЕДЕНИЯ О ВЛАДЕЛЬЦЕ АВТОБУСА

Владелец: _____
Юридический адрес владельца: _____
Фактический адрес владельца: _____
Телефон ответственного лица: _____

2. СВЕДЕНИЯ О ВОДИТЕЛЕ АВТОБУСА

Фамилия, Имя, Отчество: _____
Принят на работу: _____
Стаж вождения категории «D»: _____

3. ОРГАНИЗАЦИОННО-ТЕХНИЧЕСКОЕ ОБЕСПЕЧЕНИЕ

Лицо, ответственное за обеспечение безопасности дорожного движения
Фамилия, Имя, Отчество: _____
Должность: _____
Дата назначения: _____
Дата переквалификации: _____
Дата последнего технического осмотра: _____

Директор (руководитель) образовательного учреждения	_____	_____
	(подпись)	(Фамилия, Имя, Отчество)
Директор (руководитель) организации, осуществляющей перевозку детей специальным транспортом (автобусом)	_____	_____
	(подпись)	(Фамилия, Имя, Отчество)

ПРИЛОЖЕНИЕ

1. Приложение №1.

Форма информационной карточки перевозок детей специальным транспортным средством (автобусом) приведена на листе 15.

2. Приложение №2

Схема пути движения транспортных средств и детей (обучающихся и воспитанников) при проведении дорожных ремонтно-строительных работ вблизи образовательного учреждения разрабатывается для каждого случая проведения таких работ отдельно.

На схеме указывается место производства дорожных ремонтно-строительных работ, его обустройство дорожными знаками и ограждениями, иными техническими средствами организации дорожного движения, а также безопасный маршрут движения детей (обучающихся, воспитанников) к образовательному учреждению с учетом изменения маршрута движения по тротуару.

На схеме должны быть обозначены:

- участок производства дорожных ремонтно-строительных работ;
- автомобильные дороги;
- тротуары;
- альтернативные пути (обходы места производства дорожных ремонтно-строительных работ пешеходами и объезды транспортными средствами);
- здание образовательного учреждения;
- ограждение территории образовательного учреждения (при наличии).

Схема разрабатывается в соответствии с Руководством по организации и ограждению мест производства дорожных работ и иных документов с сфере обеспечения безопасности дорожного движения.